Zum Perlaser Turm

15 km	1:00 h	87 m	171 m	Schwierigkeit -

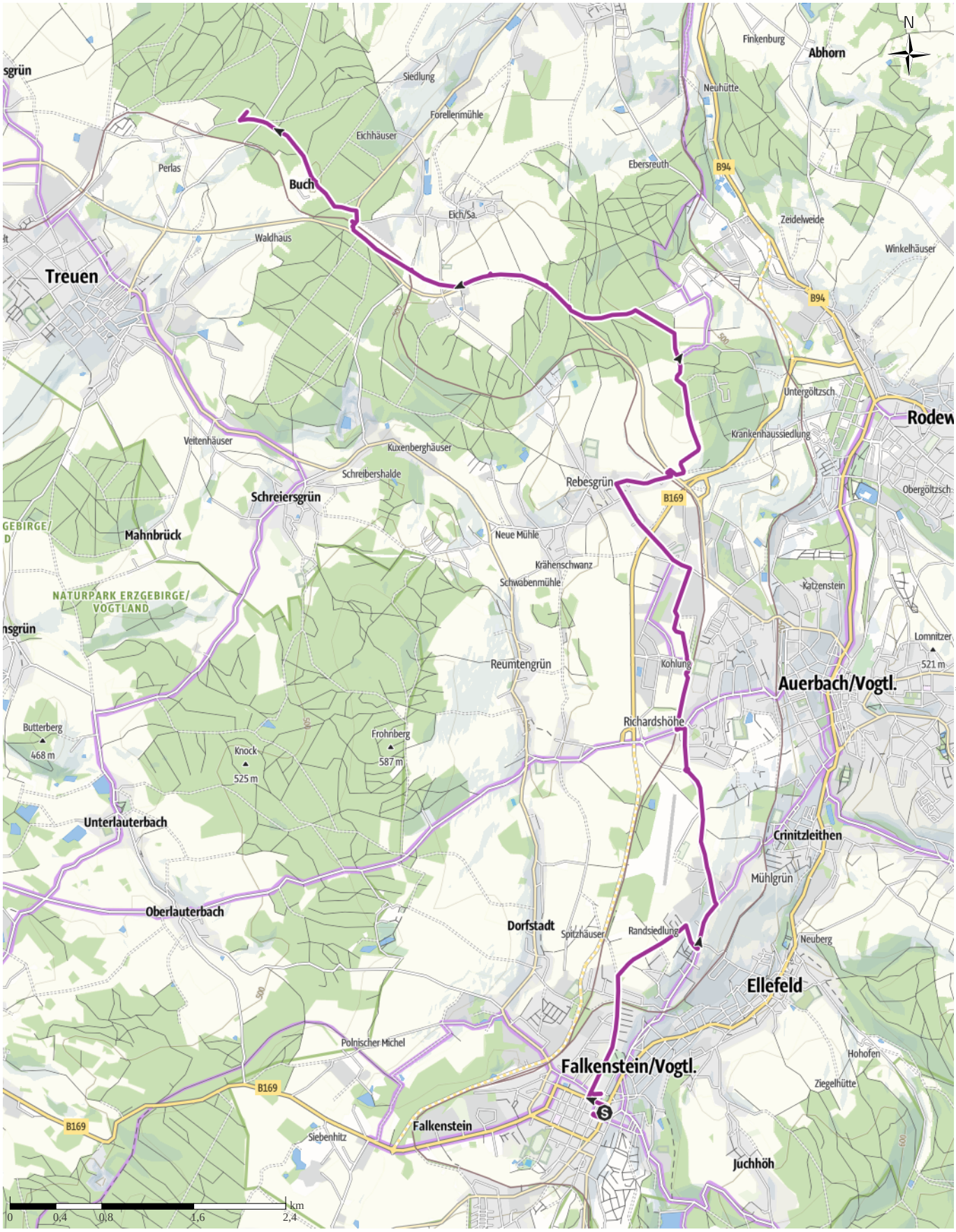

Kartengrundlagen: outdooractive Kartografie; Deutschland: ©GeoBasis-DE / BKG 2021, ©GeoBasis-DE / LDBV 2021, Österreich: ©1996-2021 here. All rights reserved., ©BEV 2020, ©Land Vorarlberg, Italien: ©1994-2021 here. All rights reserved., ©Autonome Provinz Bozen – Südtirol – Abteilung Natur, Landschaft und Raumentwicklung, © Cartago S.R.L. Kartengrundlagen: outdooractive Kartografie; ©OpenStreetMap (www.openstreetmap.org)

Wegearten

Asphalt	3,5 km
Schotterweg	2,4 km
Naturweg	4,8 km
Pfad	0,5 km
Straße	3,7 km

Höhenprofil

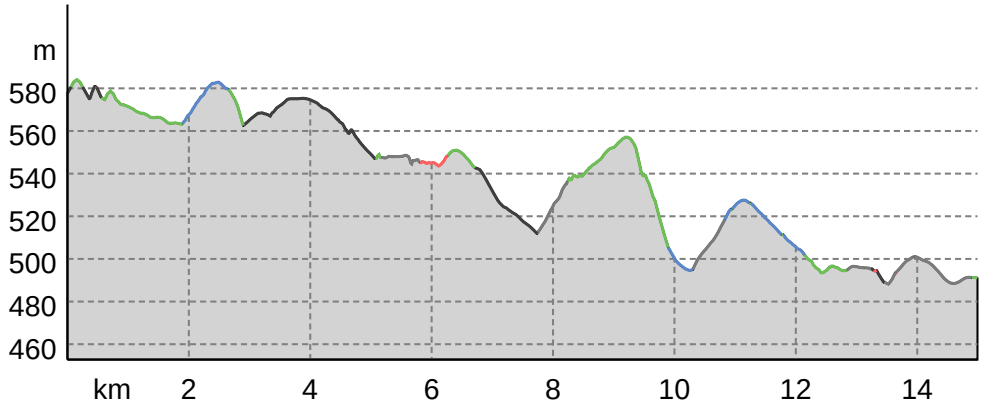

Tourdaten

Radtour

Strecke	↔	15 km
Dauer		1:00 h
Aufstieg		87 m
Abstieg		171 m

Höhenlage

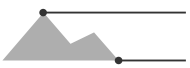

584 m

488 m

Jens Bartsch

Aktualisierung: 08.09.2022

Tour zum Mitnehmen für iPhone und Android

QR-Code scannen und diese Tour offline speichern, mit Freunden teilen und mehr.

Webseite

https://out.ac/IE49aO